



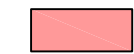




**LEGENDE**






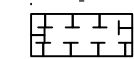
**Bestand**

-  Graben, naturnah
-  bestehende und zu erhaltende Bäume und Sträucher (ungefähre Abgrenzung nach Luftbild und Ortseinsicht)


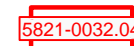
**Planung (gemäß Einbeziehungssatzung)**

-  Allgemeines Wohngebiet
-  private Grünfläche
-  Baugrenze

**Maßnahmen**

-  1 Aufhängen von 2 Fledermauskästen in Gehölzen der Umgebung
-  2 Aufhängen von 2 Vogelnistkästen in Gehölzen der Umgebung
-  Bepflanzung mit heimischen Bäumen und Sträuchern
-  Entwicklung von extensivem Grünland
-  Anpflanzung von Hochstamm-Obstbäumen
-  Ausgleichsfläche

**Nachrichtlich**

-  Grenze Einbeziehungssatzung
-  Biotop der Bayerischen Biotopkartierung mit Nummer

Projektname **Einbeziehungssatzung Borngasse, Fl.Nr. 175**

Auftraggeber **Gemeinde Westerngrund**




Planbezeichnung **LANDSCHAFTSPFLERISCHER FACHBEITRAG**

**Maßnahmen**

Planverfasser **TRÖLENBERG + VOGT** Grünewaldstrasse 3, 63739 Aschaffenburg  
**LANDSCHAFTSARCHITEKTEN** Telefon 0 60 21 / 2 21 29 Fax 21 92 76  
 Partnerschaftsgesellschaft mbB info@tv-landschaft.eu www.tv-landschaft.eu

Planinformationen	Projekt Nr.	Projektleiter	Datum	Maßstab
	48402	Tr	25.04.2018	M 1 : 500
	Plan Nr. 2	Sachbearbeiter Ba	Dateiname Borngasse_LFB_180425	

Unterschriften Bauherr  Planverfasser